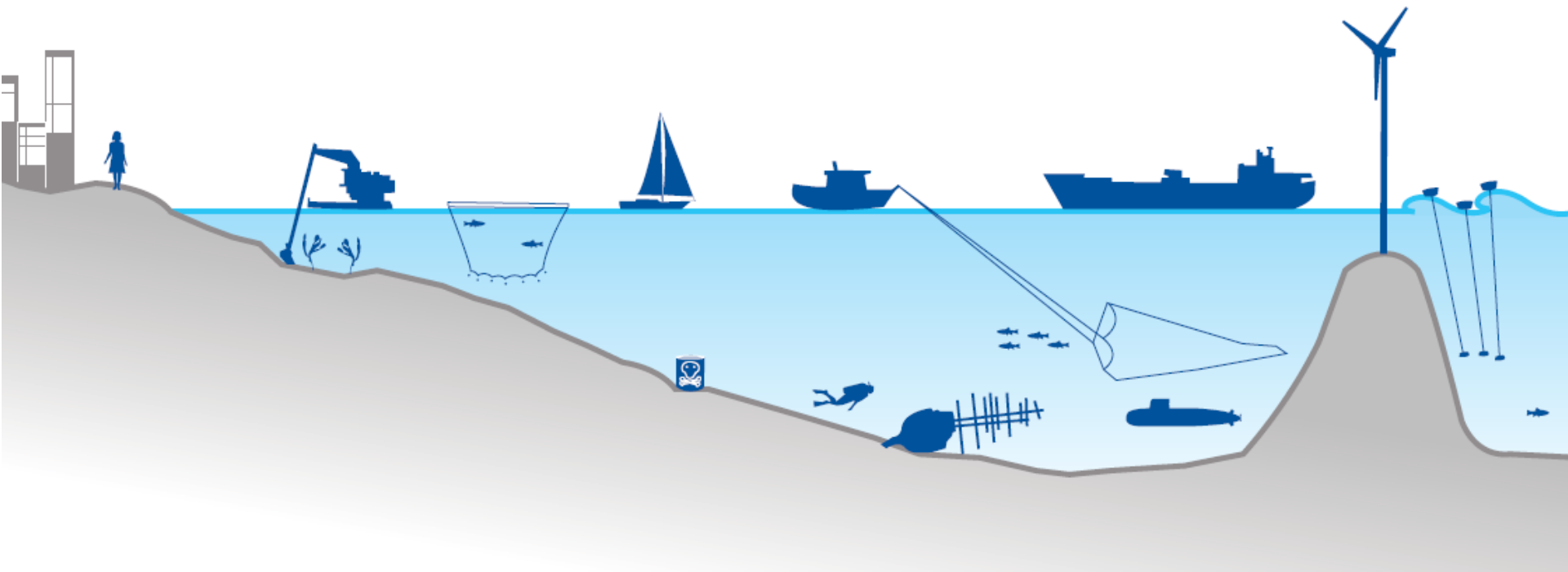




Havsplanering – en viktig del i den regionala tillväxten



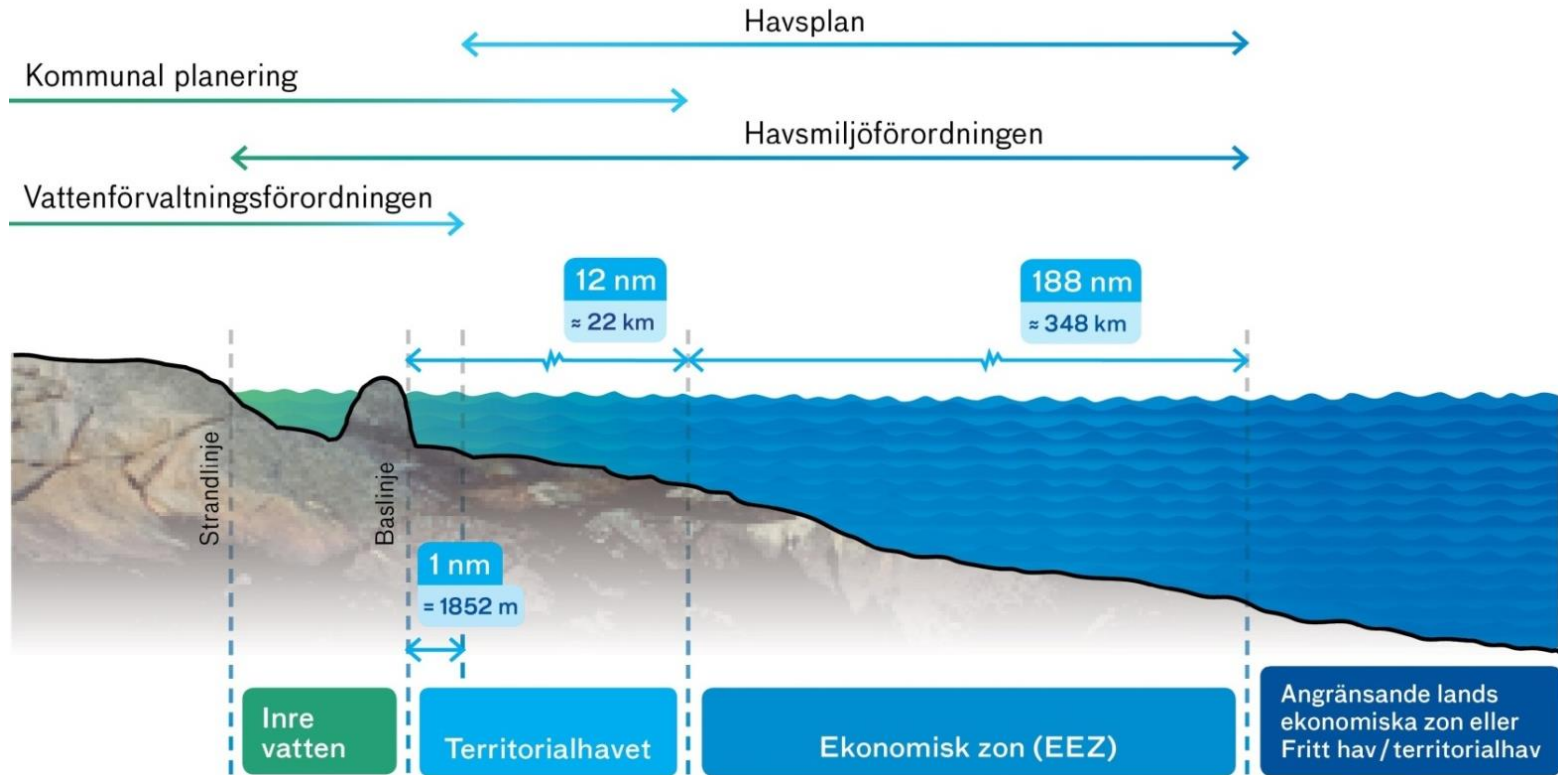


Havsplanering i Sverige syftar till:

- Anspråken ökar på att använda haven
- Nya användningar och anspråk tillkommer
- Mål om ekonomisk tillväxt
- Haven uppnår idag bara delvis god miljöstatus
- Stora behov av olika former av skydd
- Havsplanering främsta verktyget för att fördela nyttigheterna och utrymmet i havet.
- Behövs för tillämpningen av EU:s havsmiljödirektiv



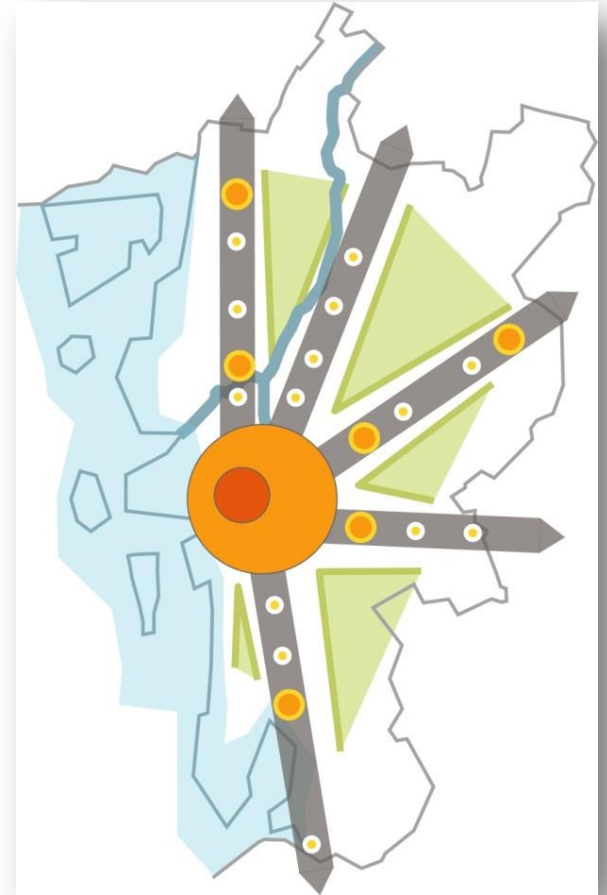
Samma hav – olika ansvar





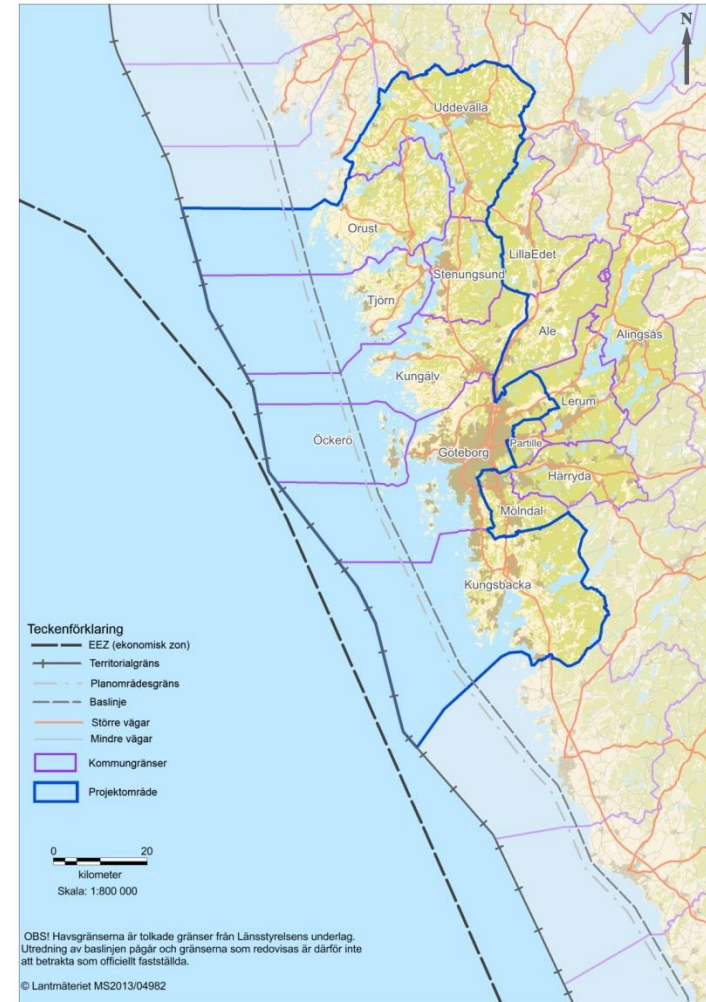
Regional kustzonplanering

- Överenskommelse i GR om regional tillväxt visas i Strukturbilden
- Kustzonen är en viktig del i en hållbar tillväxt
- 2013 inleddes en analys över hur värdena i kustzonen kan säkras



Förstudie 2014-2015

- Analysen övergick i en förstudie
- Syftet med förstudien är att undersöka förutsättningarna för ett framtida fördjupat samarbete i kustzonen
- GR i samarbete med VGR, Länsstyrelsen, BRG och åtta kustkommuner: Kungälv, Göteborg, Öckerö, Kungälv, Tjörn, Stenungsund, Orust och Uddevalla.
- Arbetet fortsätter!





Mål med Kustzonplanering

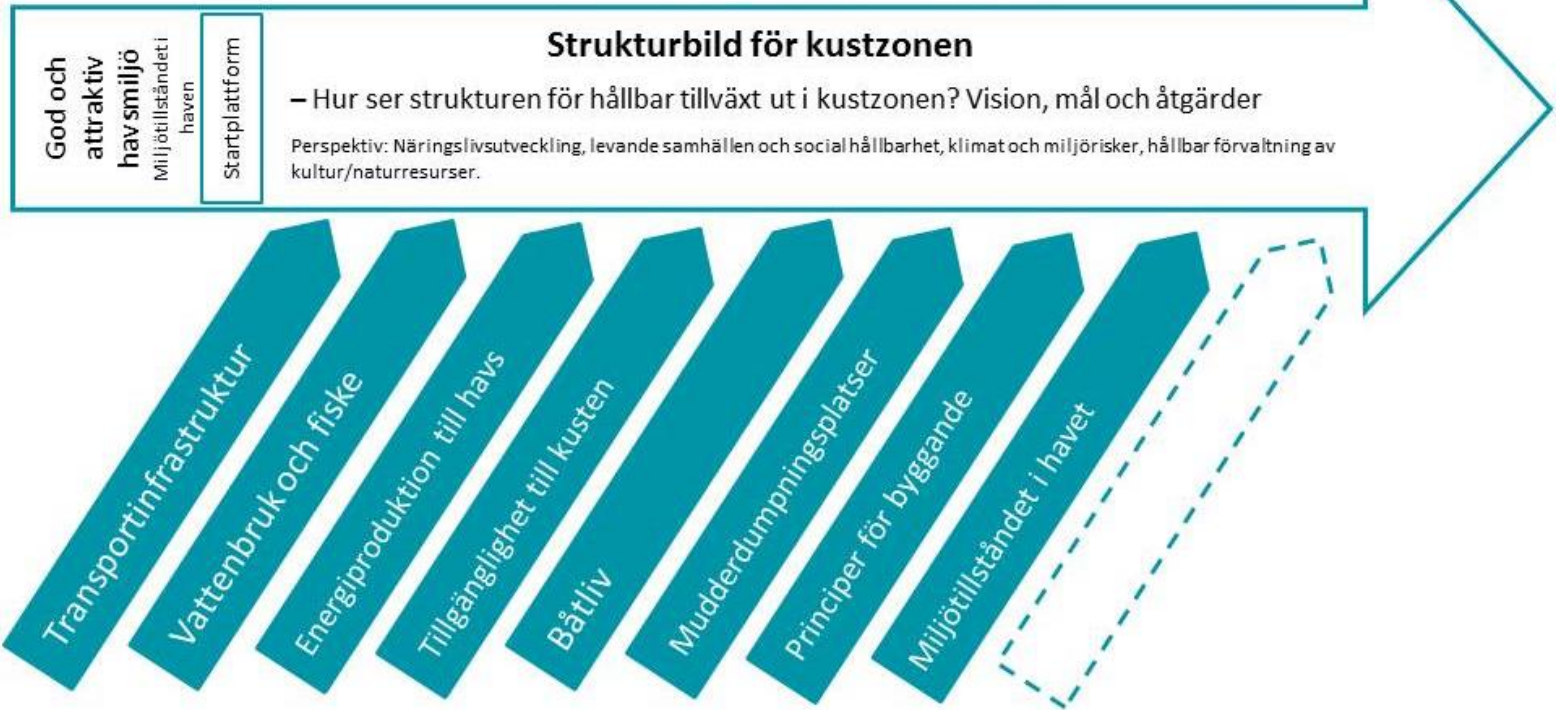
Övergripande mål

Utarbeta en fördjupad strukturbild för kustzonen från Uddevalla i norr till och med Kungsbacka i söder. Strukturbilden ska fungera som ett verktyg och ett underlag för kommunernas arbete med översiktlig planering i sina respektive havsområden.



Fördjupning av strukturbilden

Kunskapsutbyte och förankring: Politik, myndigheter, kommuner, organisationer, forskning, företag, enskilda





Kustzonsplanering >< BVVF

- Många gemensamma aktörer i BVVF och kustzonsplaneringen
- BVVF har samma geografiska område som Kustzon
- Kommuner och företag har mål att jobba med ständiga förbättringar av havets miljö tillstånd
- BVVF har fantastisk indata
- Kustzon kommer jobba nära Norra Bohusläns kustzonsplanering
- Dags att samla oss i en hängränna i st f stuprör?

